

# LEGENDE

- Grenze Fördergebiet
- Gebäudefläche
- denkmalgeschützte Gebäude
- denkmalgeschützte Gesamtanlage
- Bebauung bis 1900
- Bebauung bis 1950
- Bebauungspläne
- öffentliche Verkehrsfläche
- Gewässer

# Mörlenbach

## Mörlenbach

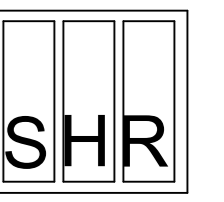
### DORFENTWICKLUNG MÖRLENBACH Städtebaulicher Fachbeitrag Siedlungsentstehung mit Fördergebiet

GEMEINDE MÖRLENBACH  
Rathausplatz 1  
69509 Mörlenbach

M 1 : 2.000

ARCHITEKT:

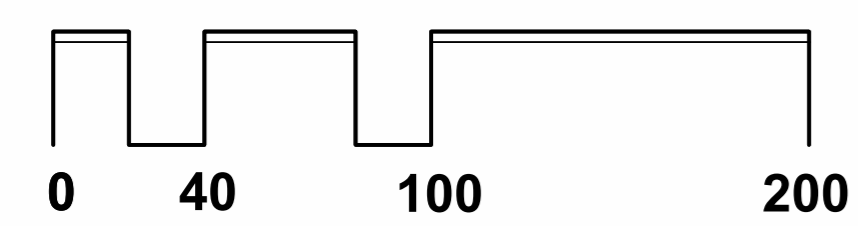
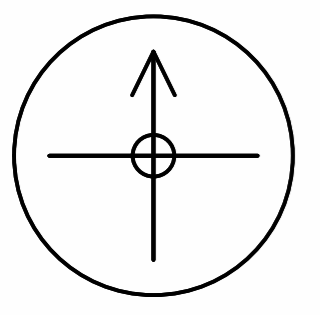
PLANUNGSBÜRO STADT HAUS RAUM  
STÄDTBAU HOCHBAU INNENAUSBAU  
DIPLOM-ING. LOTHAR MUNDT  
FREIER ARCHITEKT  
SCHLINKENGASSE 7, 64625 BENSHEIM  
TEL.: 06251 / 61884 FAX.: 06251 / 61835



PLANUNGSSTAND: 04.09.2017  
PLANGRÖSSE: DIN A1  
GEZEICHNET: CN

PROJEKT  
SFB Mörlenbach

BLATT  
A 1



Hermetzenklingen und  
Schächlich, 1972