



Bau der B 38 Ortsumgehung Mörlenbach

Bürgerinformation

Mörlenbach, den 06.02.2020

➔ Aktualisierung Stand 16.10.2020
(Spatenstich)

Bürgerinformation zum Bau der B 38 OU Mörlenbach

Agenda

- Einleitung
- Vorstellung der Planung
- Naturschutzfachliche Vorabmaßnahmen
- Vorstellung der Baumaßnahmen
- offene Fragen
- Ansprechpartner, weitere Infos



Bürgerinformation zum Bau der B 38 OU Mörlenbach

Agenda

- **Einleitung**
- Vorstellung der Planung
- Naturschutzfachliche Vorabmaßnahmen
- Vorstellung der Baumaßnahmen
- offene Fragen
- Ansprechpartner, weitere Infos



Bürgerinformation zum Bau der B 38 OU Mörlenbach

Einleitung

- Begrüßung, Vorstellung, Regularien

- Randbedingungen für die Bauvorbereitung
 - Baurecht
 - Freigabe der Finanzmittel
 - Grunderwerb, Flurbereinigung
 - Bauentwürfe
 - zeitliche Abhängigkeiten im Bauablauf

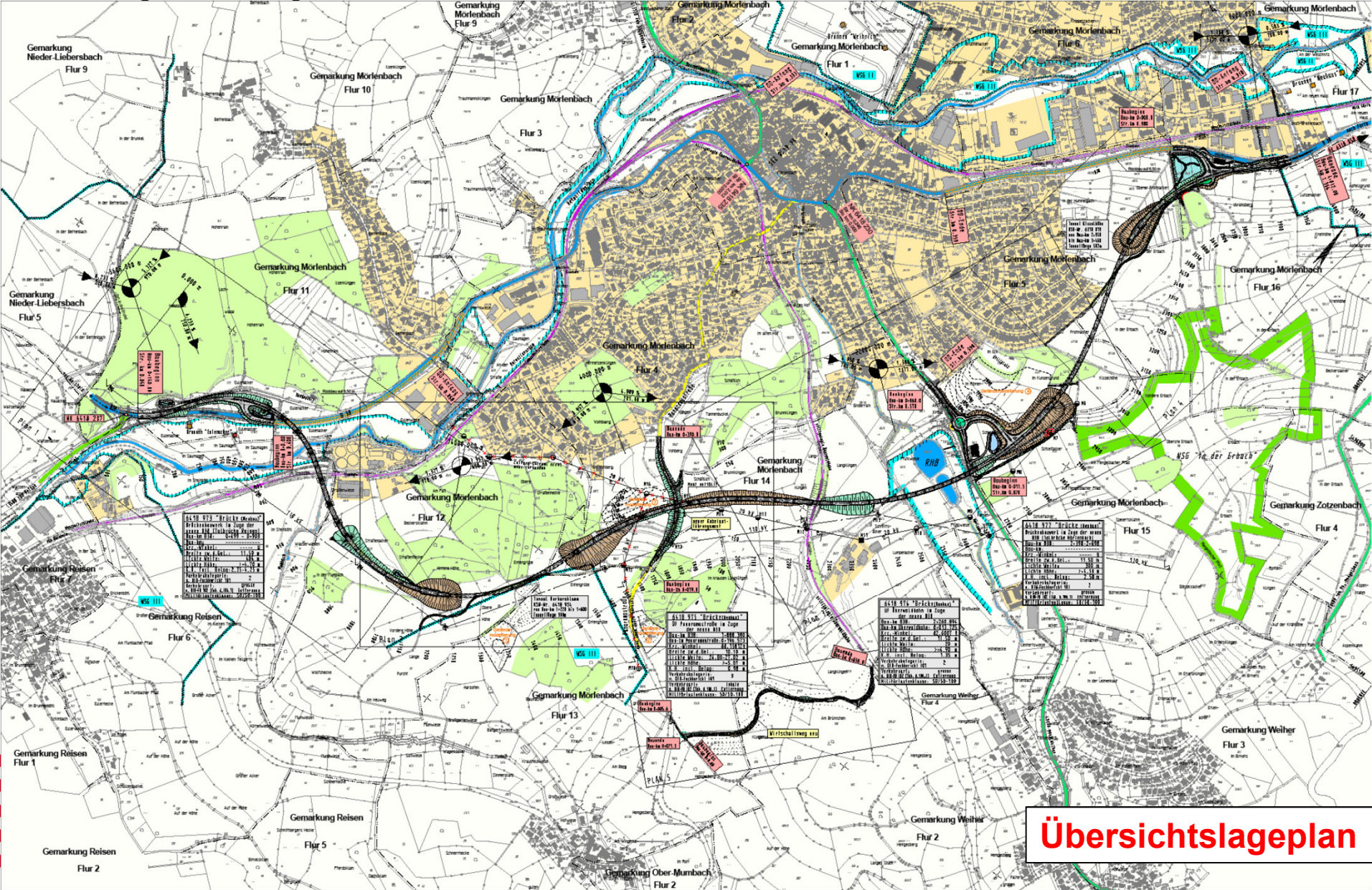
Bürgerinformation zum Bau der B 38 OU Mörlenbach

Agenda

- Einleitung
- **Vorstellung der Planung**
- Naturschutzfachliche Vorabmaßnahmen
- Vorstellung der Baumaßnahmen
- offene Fragen
- Ansprechpartner, weitere Infos

Bürgerinformation zum Bau der B 38 OU Mörtenbach

Vorstellung der Planung



Bürgerinformation zum Bau der B 38 OU Mörlenbach

Vorstellung der Planung

Dammböschung

Einschnittsböschung

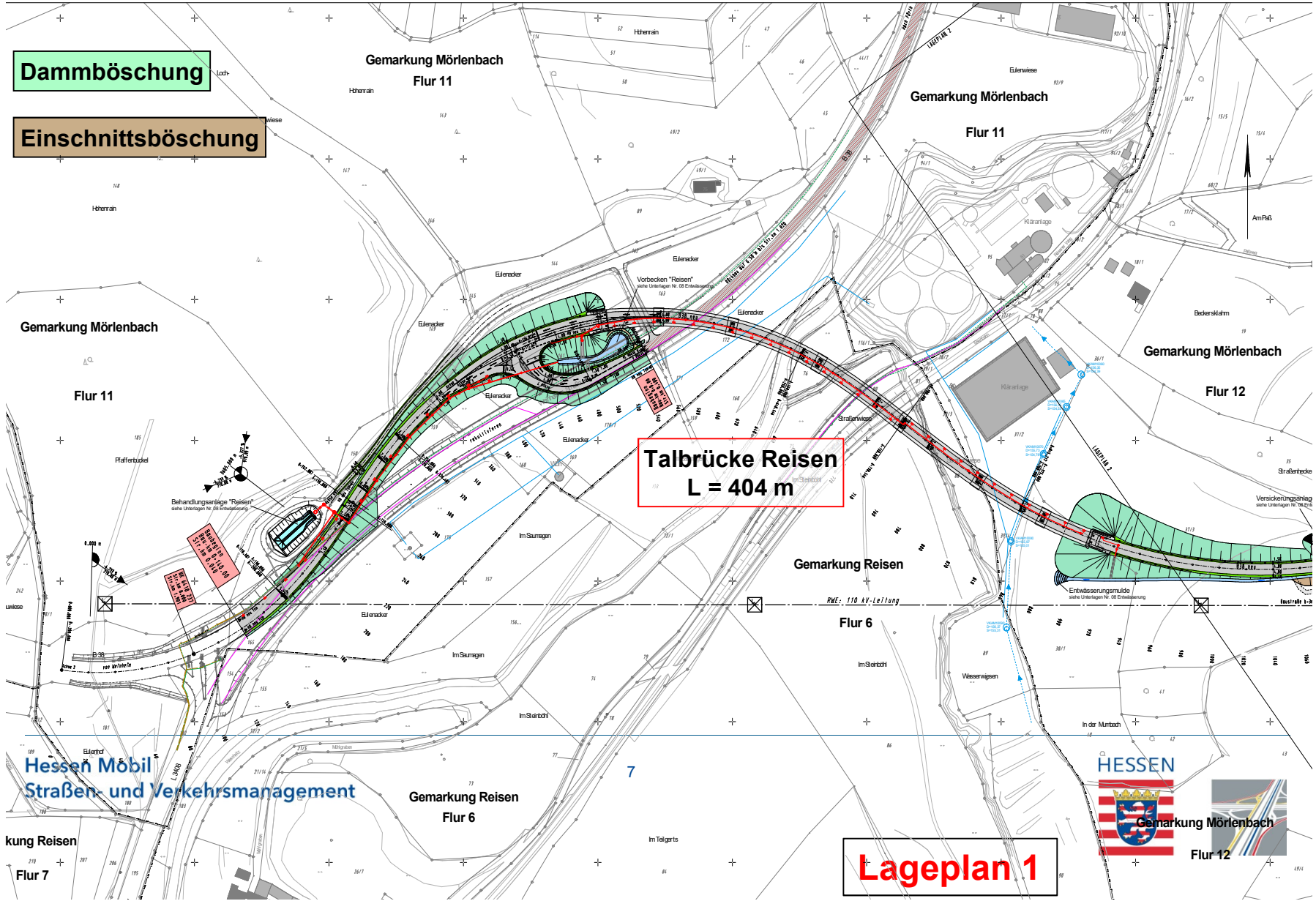
Talbrücke Reisen
L = 404 m

Hessen Mobil
Straßen- und Verkehrsmanagement



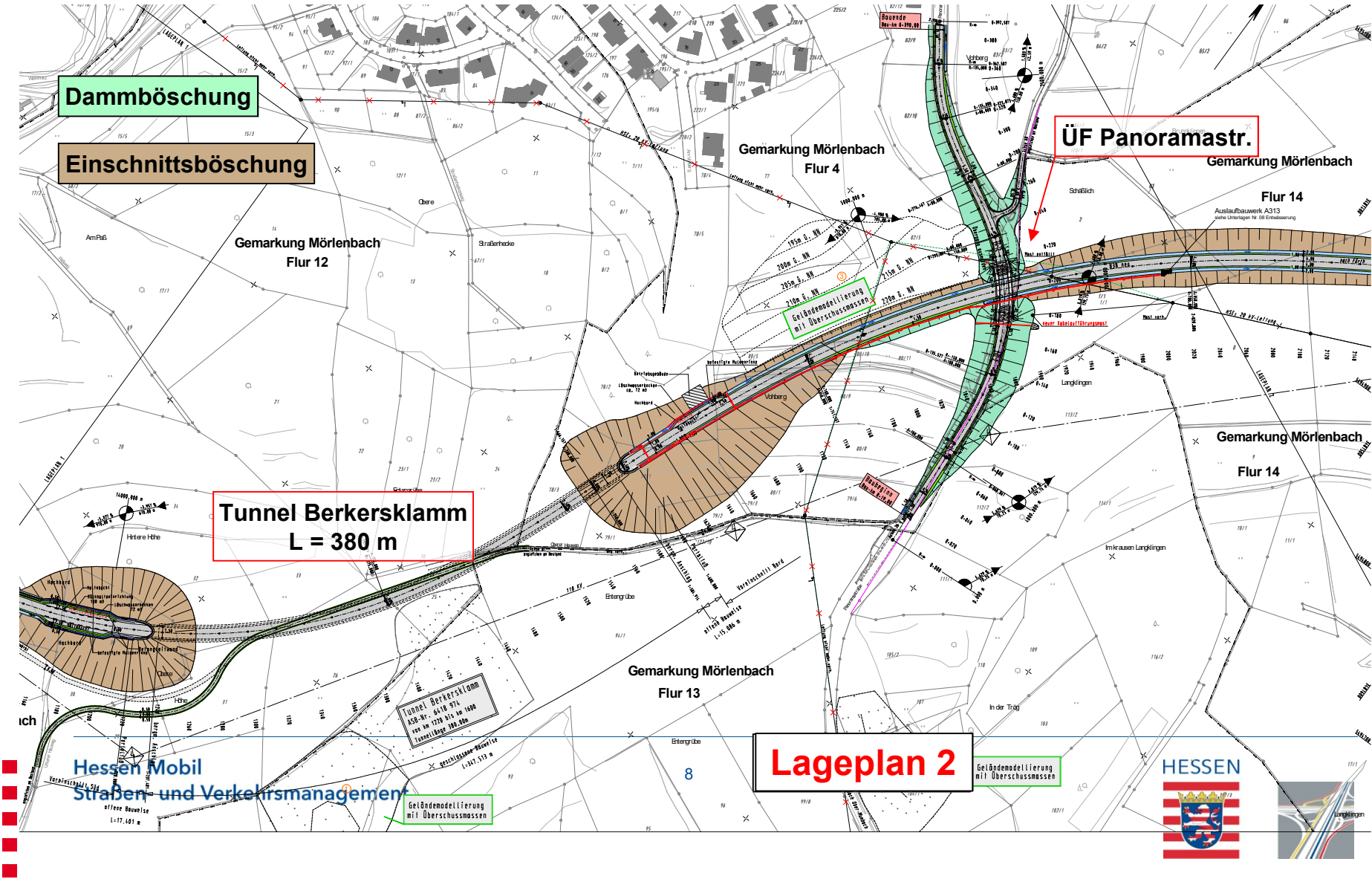
kung Reisen
Flur 7

Lageplan 1



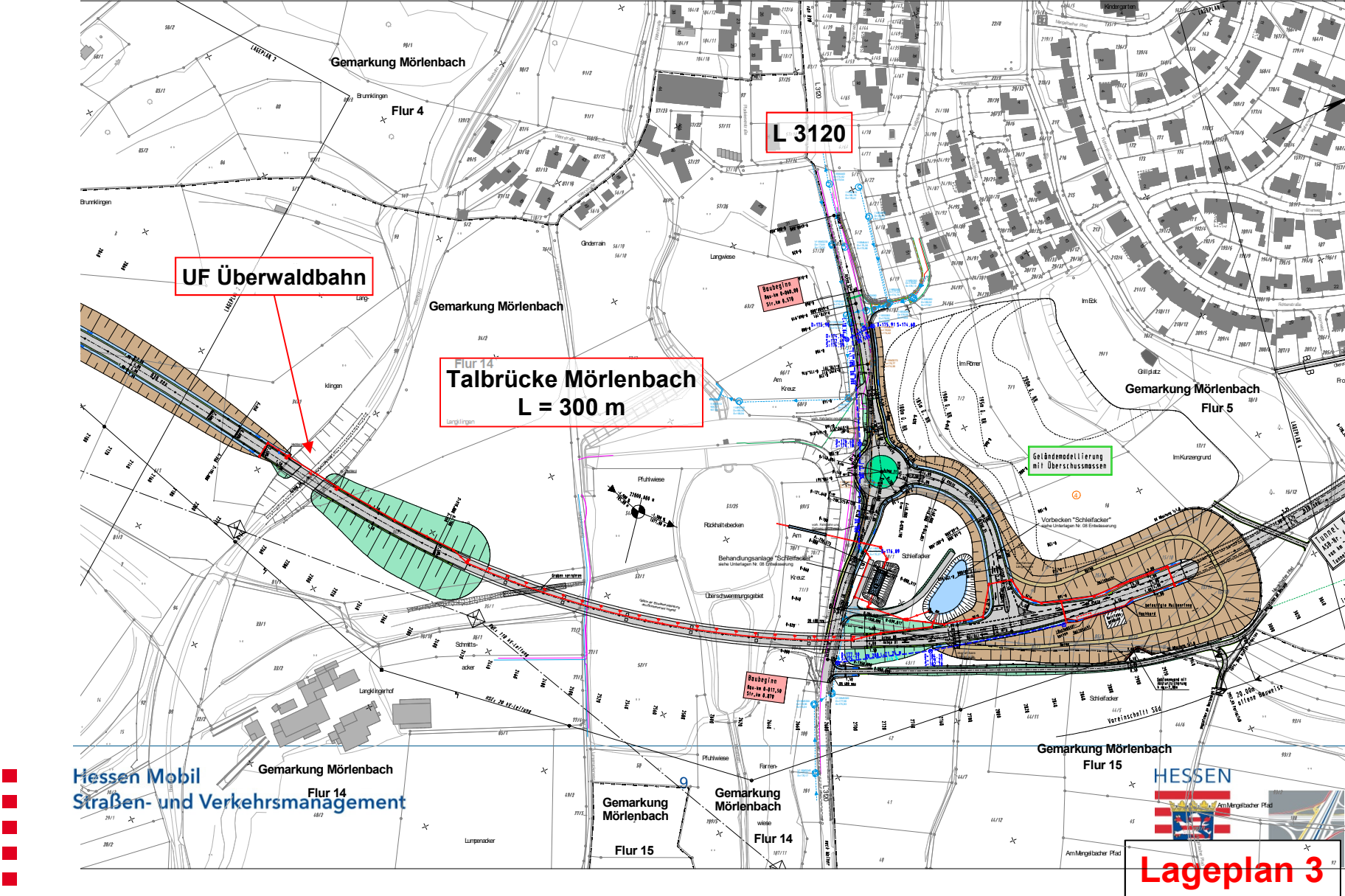
Bürgerinformation zum Bau der B 38 OU Mörtenbach

Vorstellung der Planung



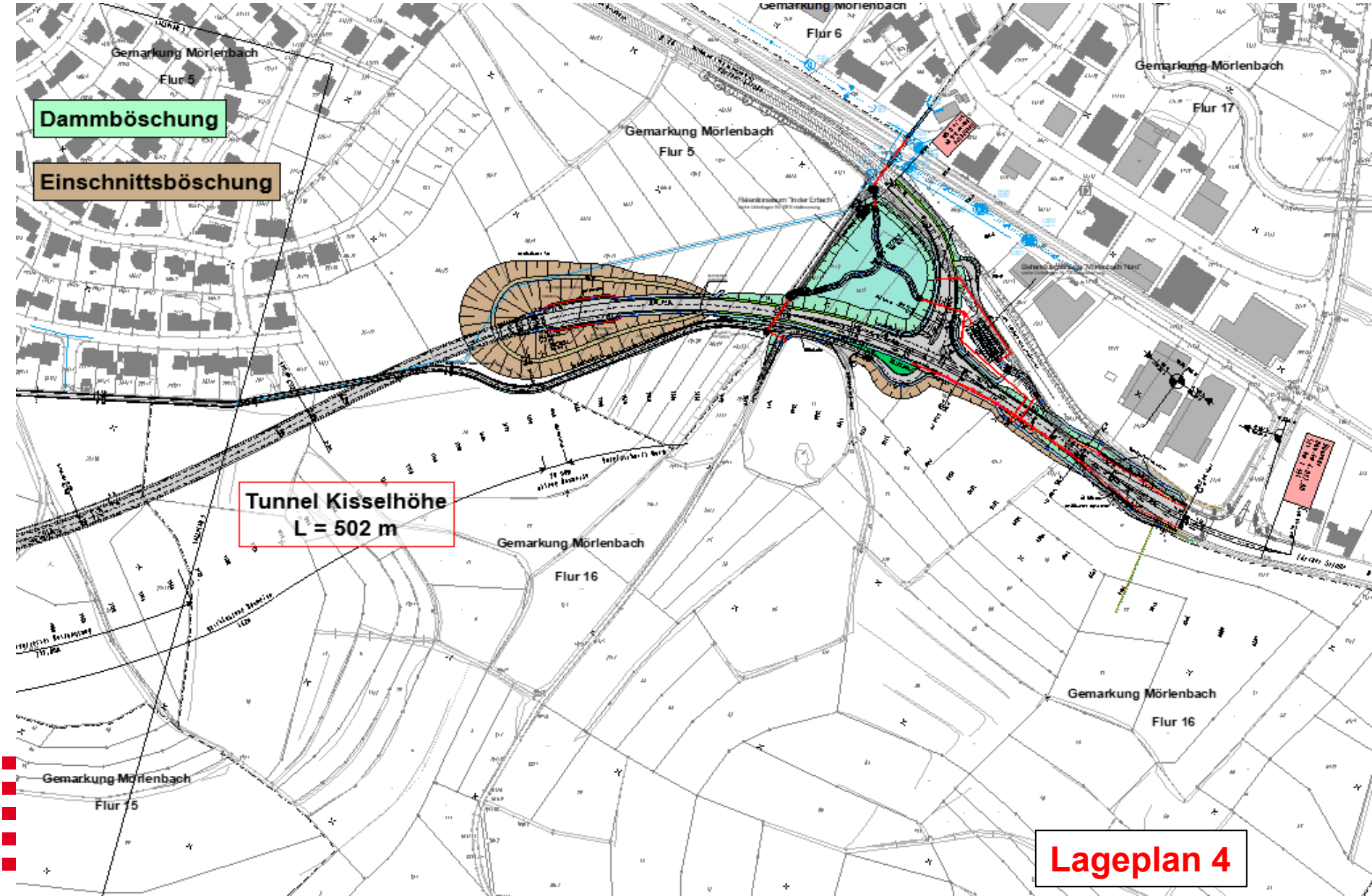
Bürgerinformation zum Bau der B 38 OU Mörtenbach

Vorstellung der Planung



Bürgerinformation zum Bau der B 38 OU Mörlenbach

Vorstellung der Planung



Bürgerinformation zum Bau der B 38 OU Mörlenbach

Agenda

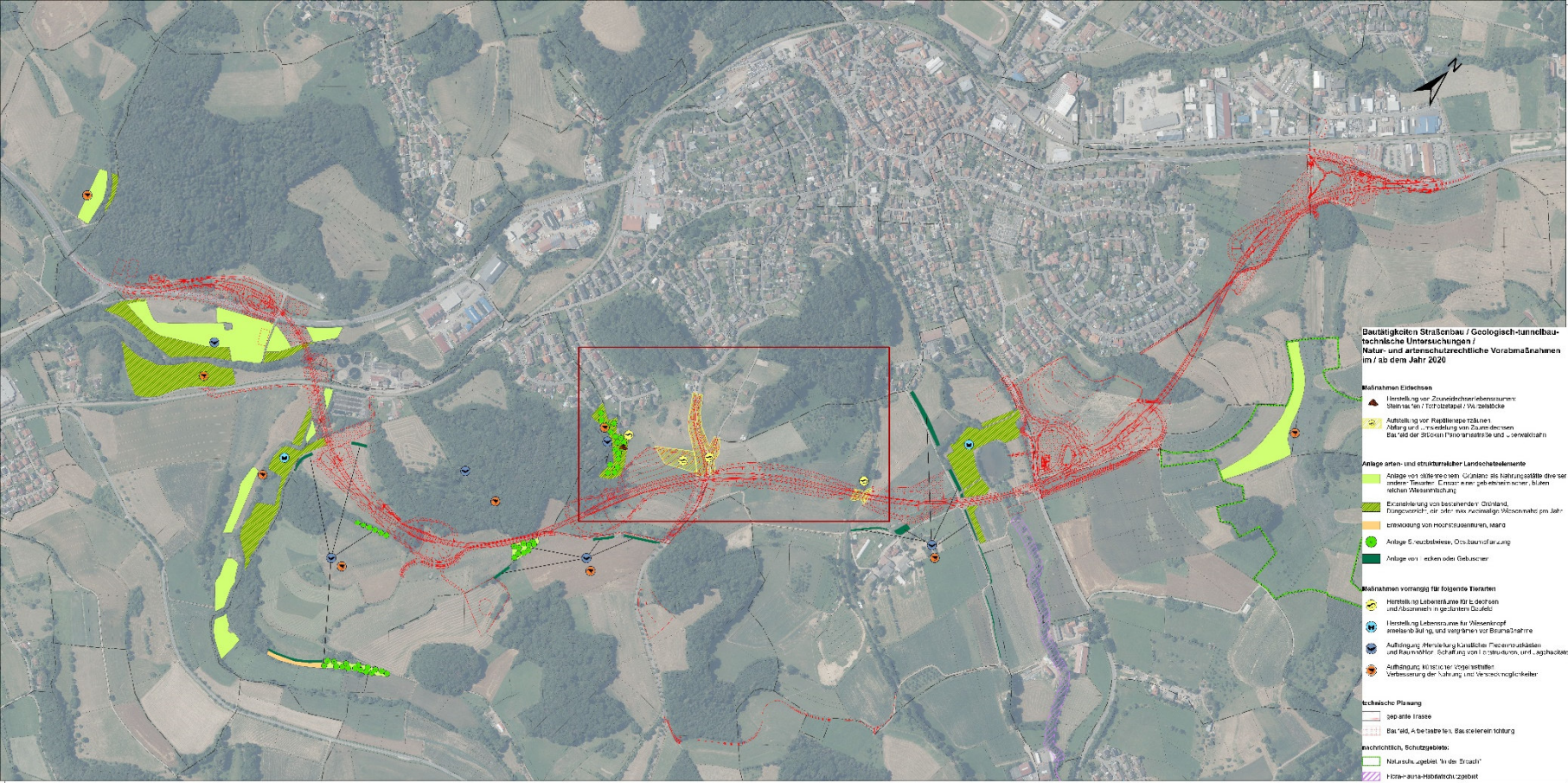
- Einleitung
- Vorstellung der Planung
- **Naturschutzfachliche Vorabmaßnahmen**
- Vorstellung der Baumaßnahmen
- offene Fragen
- Ansprechpartner, weitere Infos



Bürgerinformation zum Bau der B 38 OU Mörlenbach

Naturschutzfachliche Vorabmaßnahmen

■ Maßnahmen



Bürgerinformation zum Bau der B 38 OU Mörlenbach

Naturschutzfachliche Vorabmaßnahmen

■ Abschnitt 1



Herstellen von Eidechsenlebensräumen, anschließendes Absammeln und Umsiedeln



Aufhängen von Fledermauskästen zur Lebensraumaufwertung

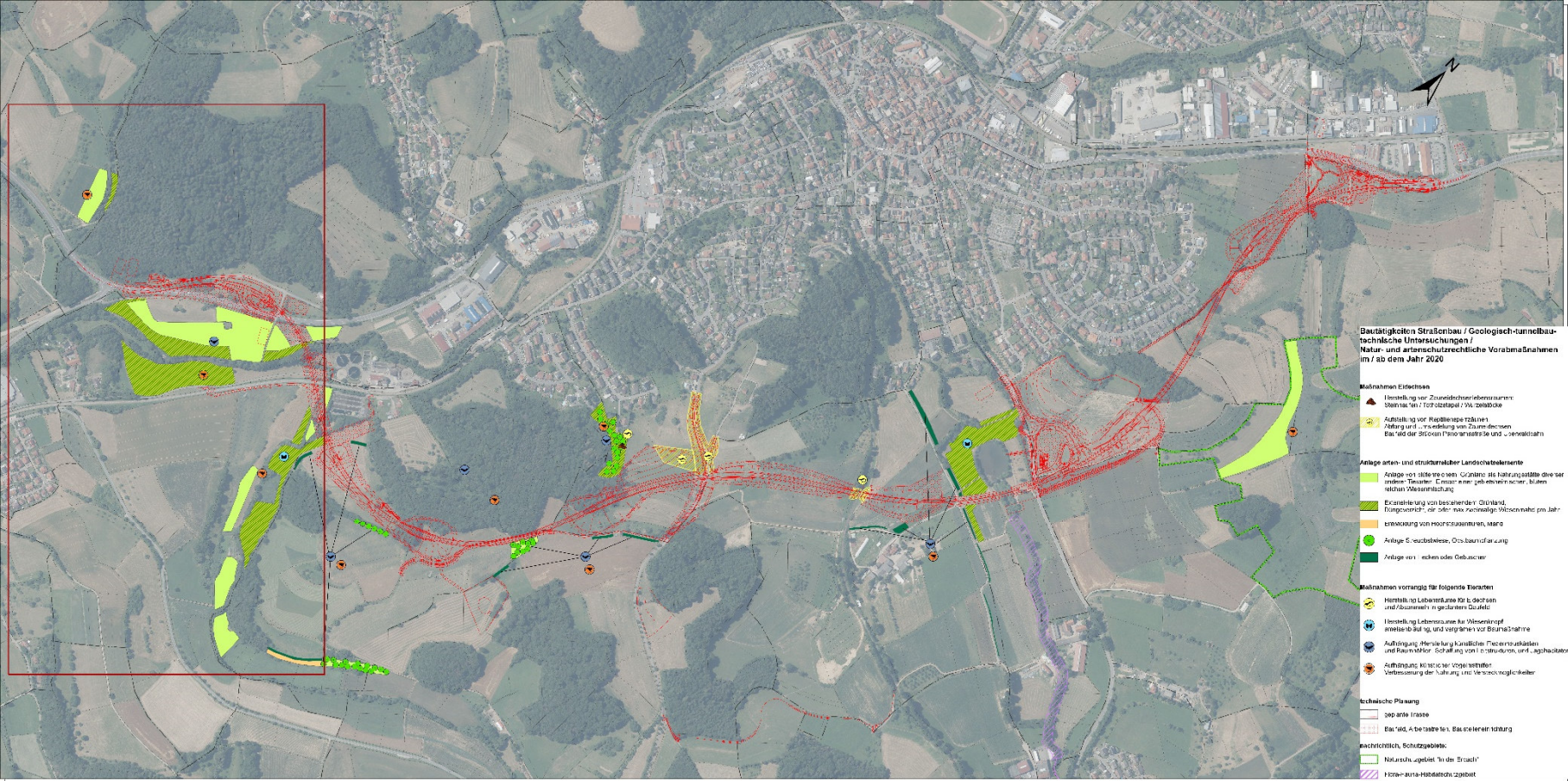


Aufhängen von Nistkästen zur Lebensraumaufwertung



Bürgerinformation zum Bau der B 38 OU Mörlenbach

Naturschutzfachliche Vorabmaßnahmen



Bürgerinformation zum Bau der B 38 OU Mörlenbach

Naturschutzfachliche Vorabmaßnahmen

■ Abschnitt 2



Herstellen von artenreichen Wiesen, als Lebensraum für Wiesenknopf Ameisenbläuling



Herstellen von artenreichen Wiesen, als Lebensraum für Rebhuhn und andere Vogelarten

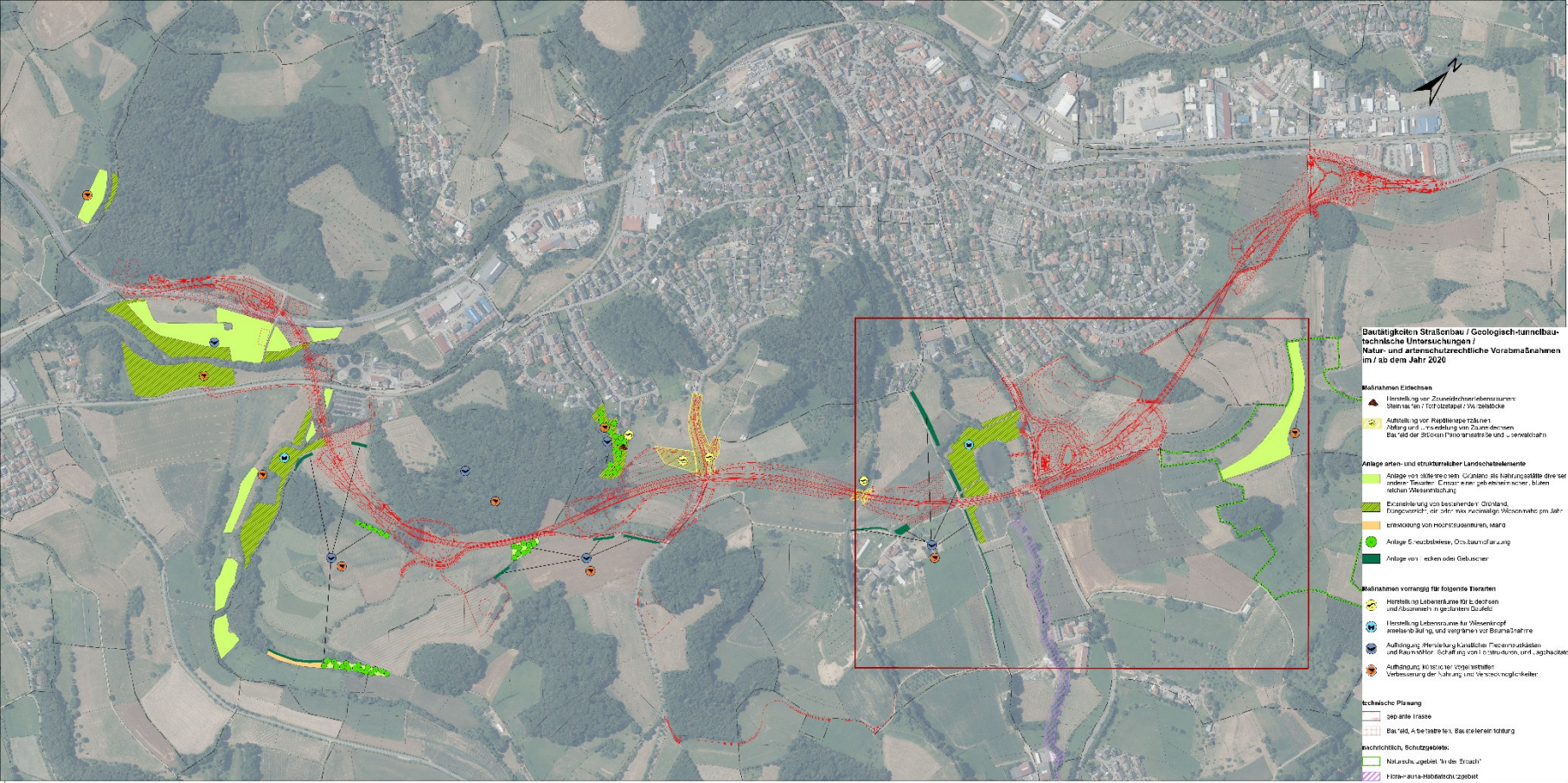


Herstellen von artenreichen Wiesen, als Jagdgebiet für Fledermausarten



Bürgerinformation zum Bau der B 38 OU Mörlenbach

Naturschutzfachliche Vorabmaßnahmen



Bürgerinformation zum Bau der B 38 OU Mörlenbach

Naturschutzfachliche Vorabmaßnahmen

■ Abschnitt 3



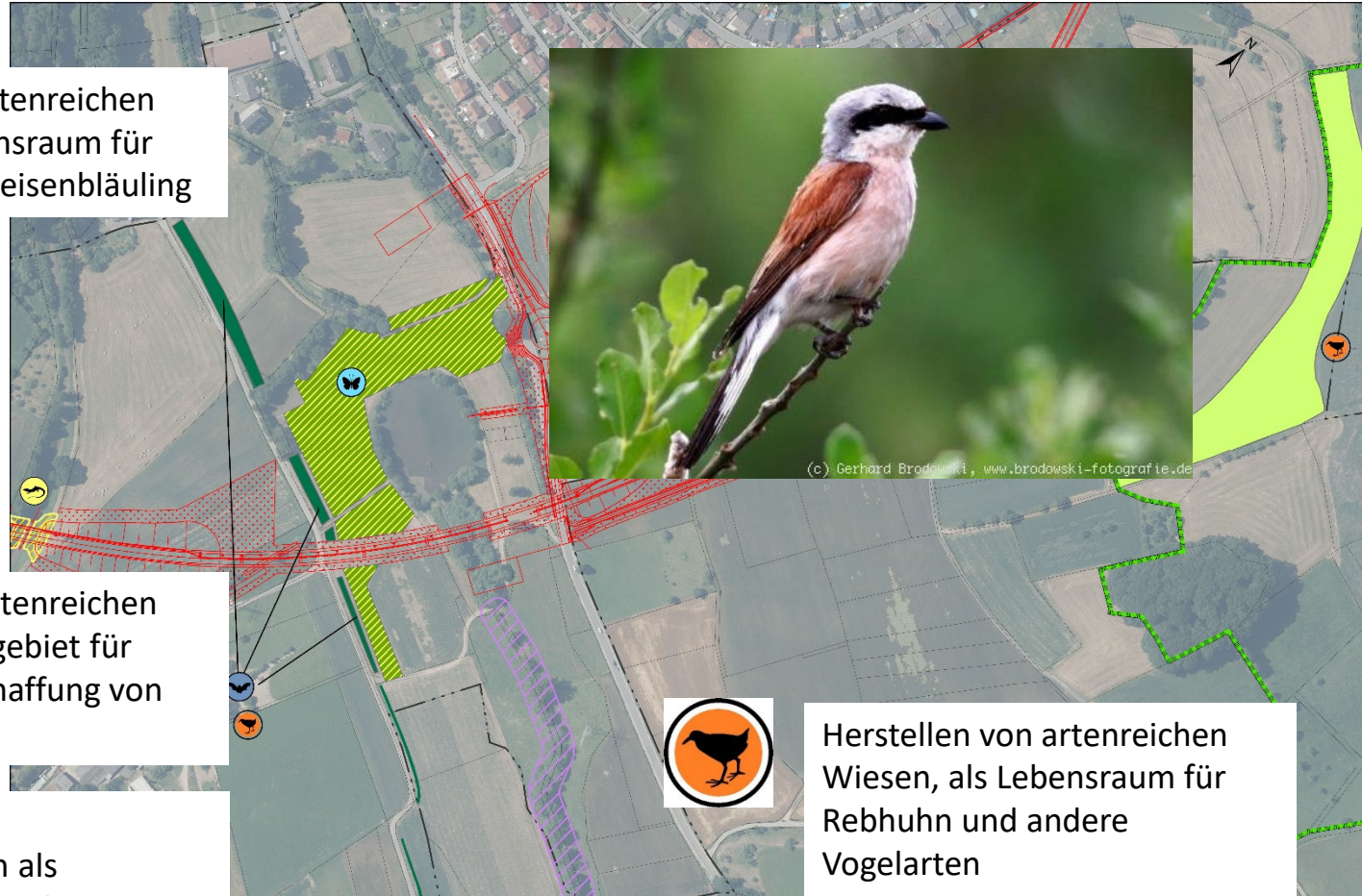
Herstellen von artenreichen Wiesen, als Lebensraum für Wiesenknopf Ameisenbläuling



Herstellen von artenreichen Wiesen, als Jagdgebiet für Fledermäuse, Schaffung von Leitstrukturen



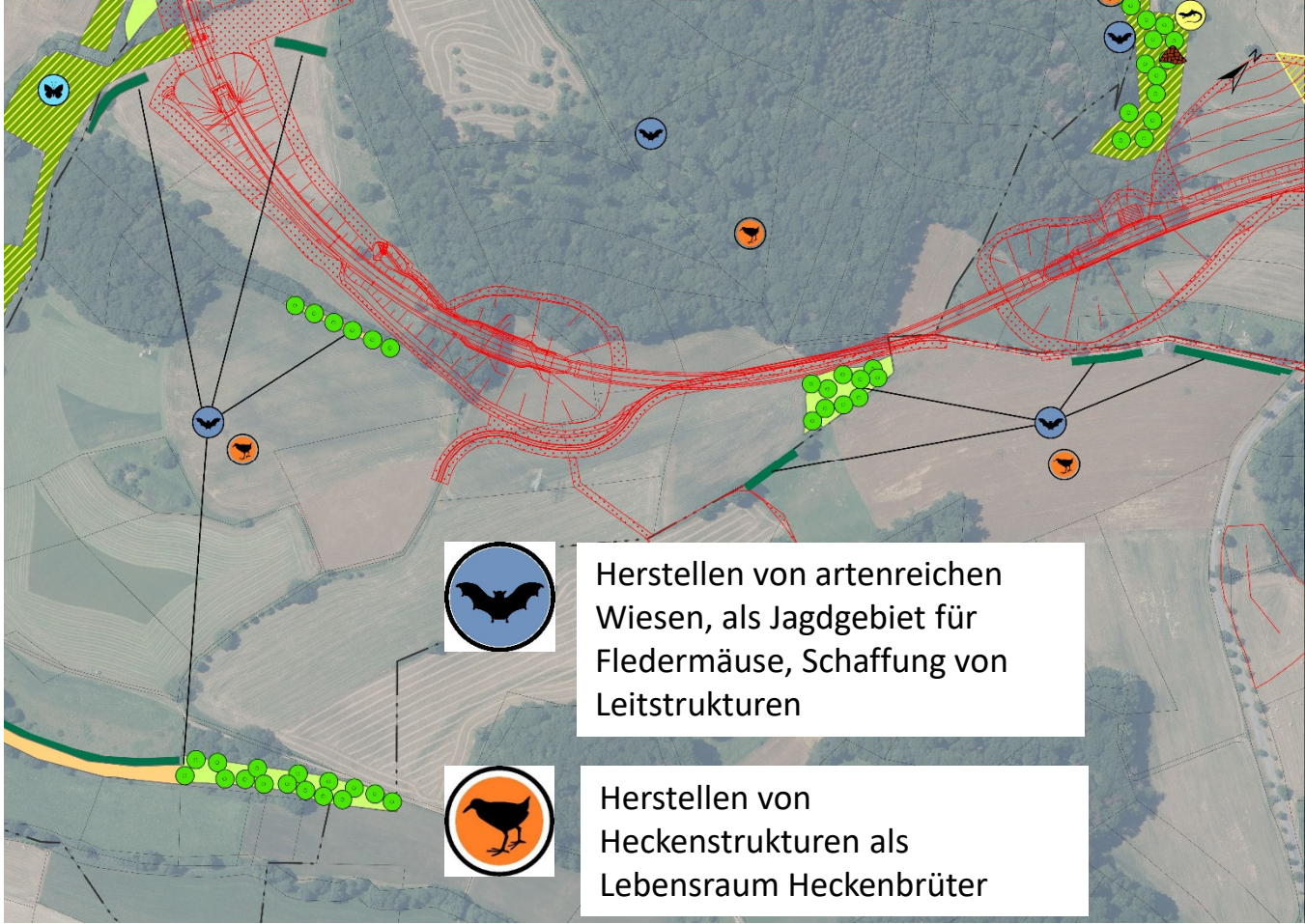
Herstellen von Heckenstrukturen als Lebensraum Heckenbrüter



Bürgerinformation zum Bau der B 38 OU Mörlenbach

Naturschutzfachliche Vorabmaßnahmen

■ Abschnitt 4



Bürgerinformation zum Bau der B 38 OU Mörlenbach

Agenda

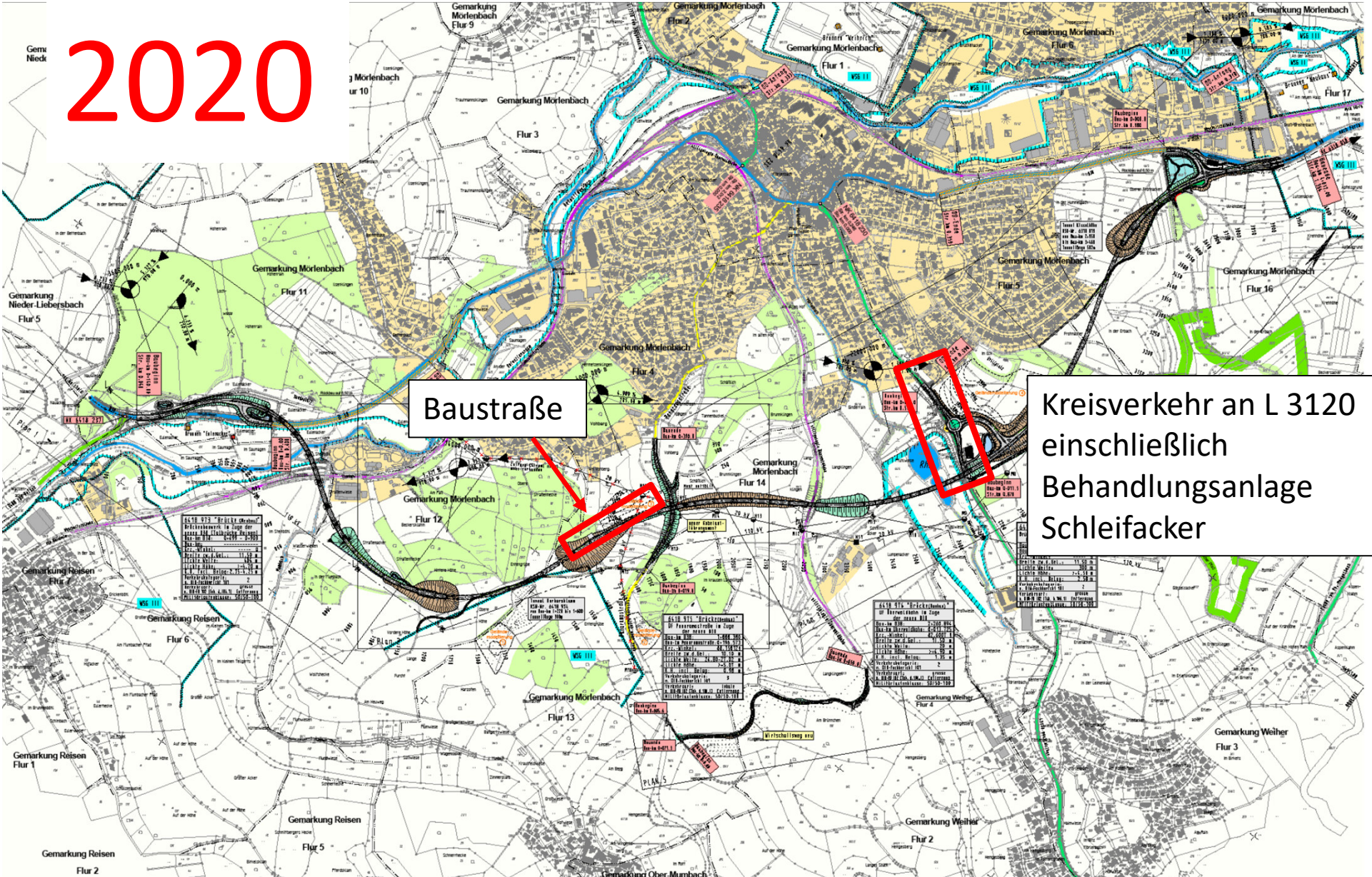
- Einleitung
- Vorstellung der Planung
- Naturschutzfachliche Vorabmaßnahmen
- **Vorstellung der Baumaßnahmen**
- offene Fragen
- Ansprechpartner, weitere Infos



Bürgerinformation zum Bau der B 38 OU Mörtenbach

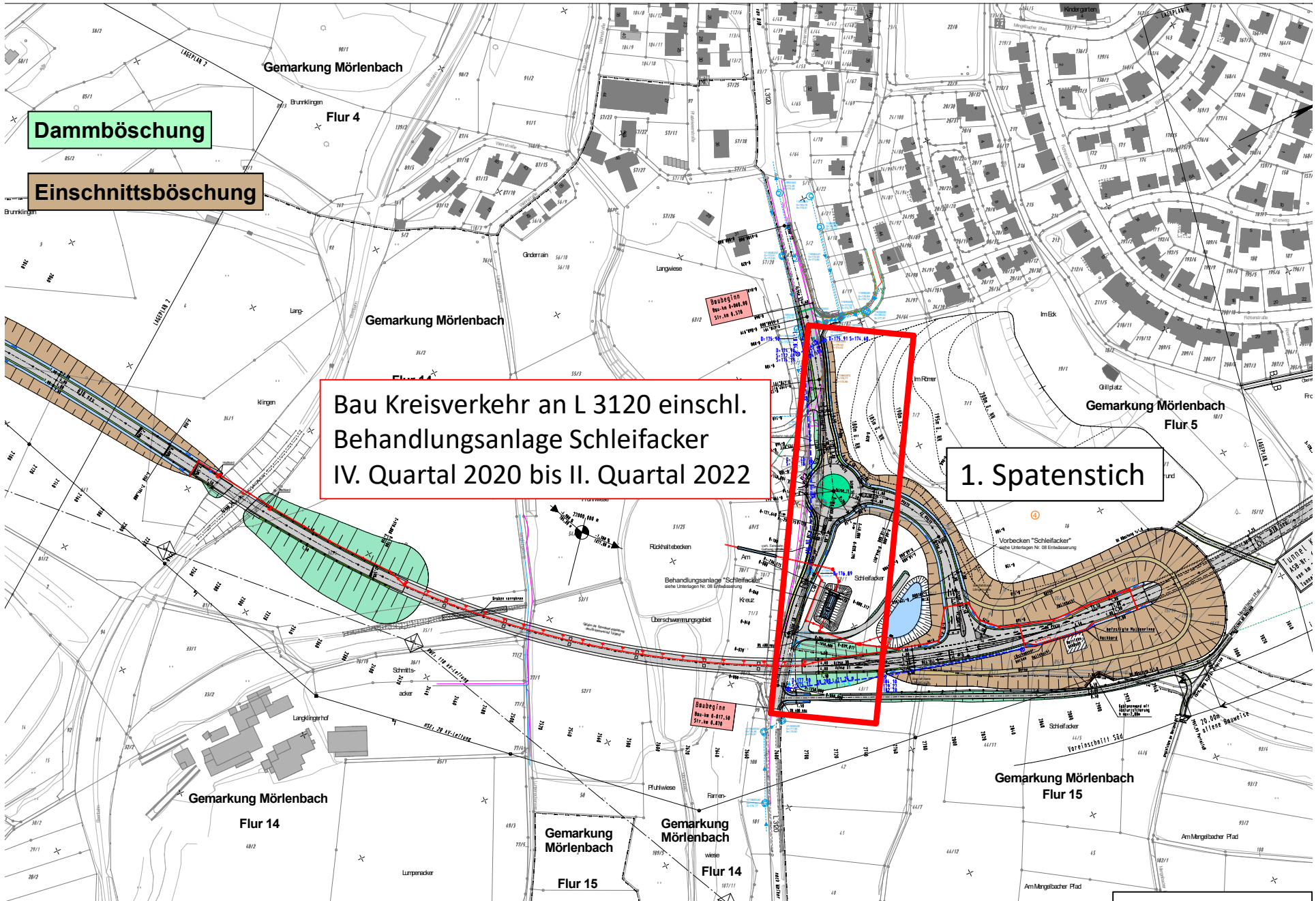
Vorstellung der Baumaßnahmen

2020



Baustraße

Kreisverkehr an L 3120
einschließlich
Behandlungsanlage
Schleifacker



Dammböschung

Einschnittsböschung

Bau Kreisverkehr an L 3120 einschl.
Behandlungsanlage Schleifacker
IV. Quartal 2020 bis II. Quartal 2022

1. Spatenstich

Lageplan 3

Bürgerinformation zum Bau der B 38 OU Mörlenbach

Vorstellung der Baumaßnahmen

2020

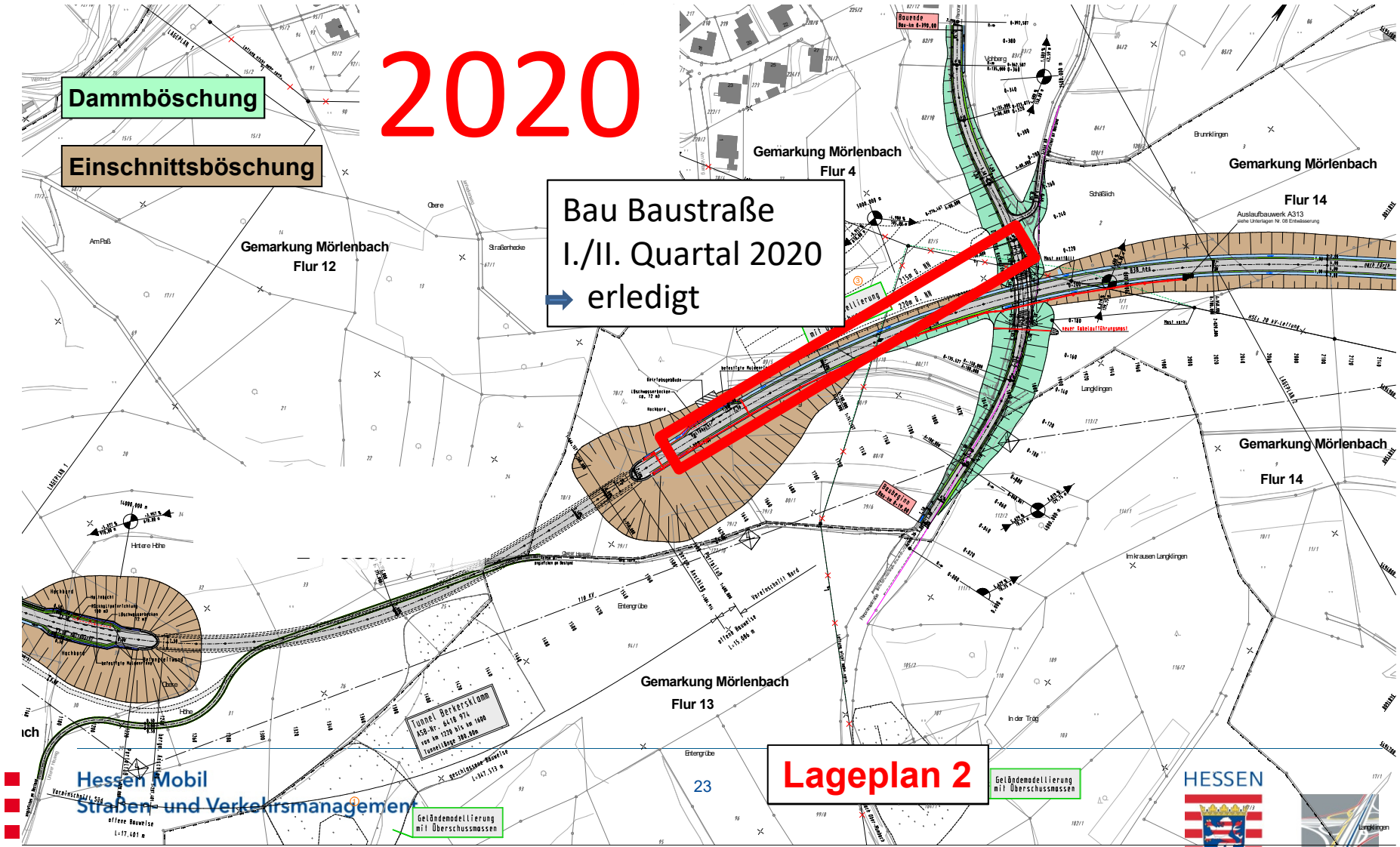
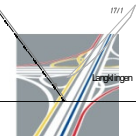
Dammböschung

Einschnittsböschung

Bau Baustraße
I./II. Quartal 2020
erledigt

Lageplan 2

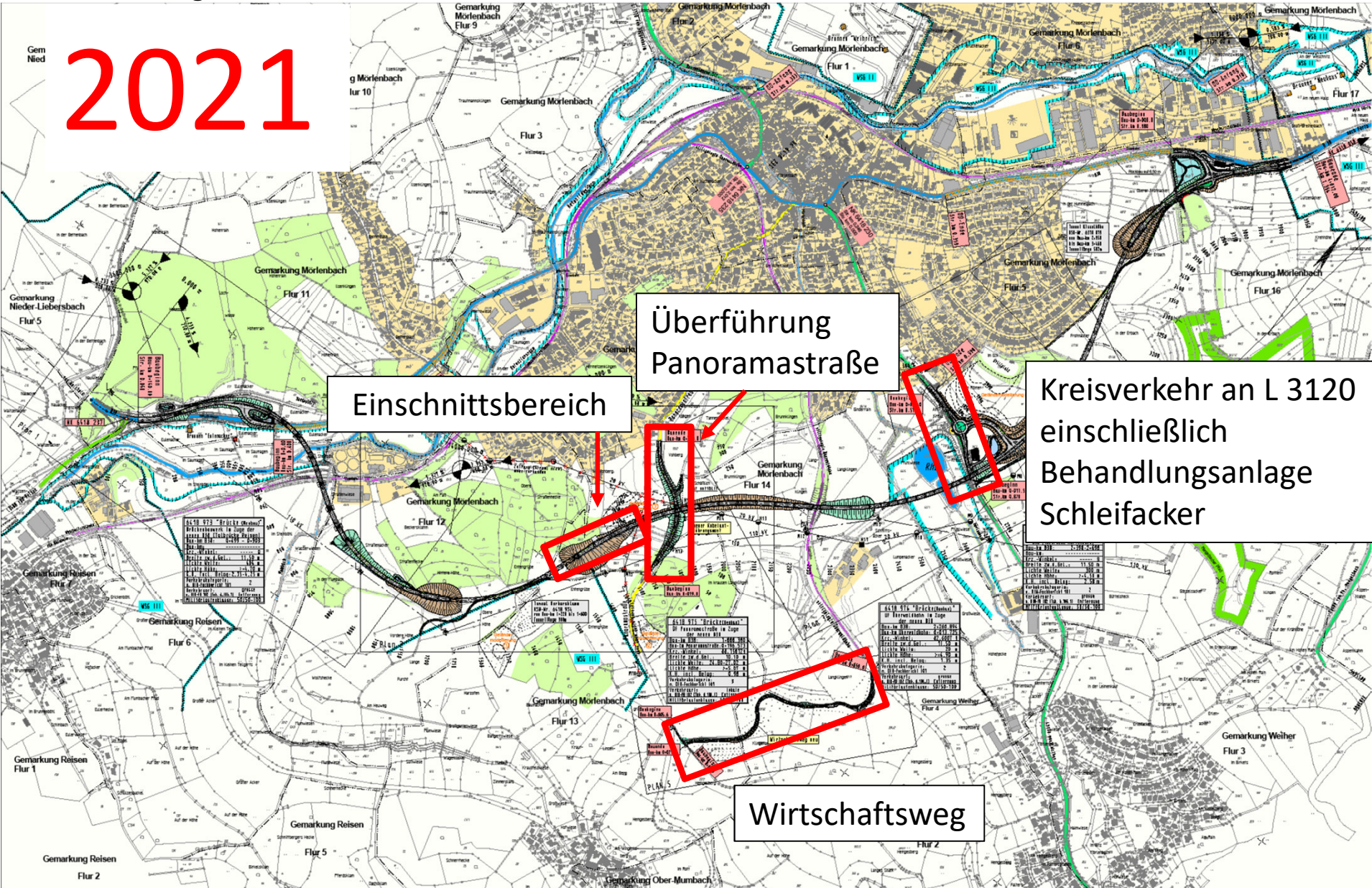
Geländemodellierung
mit Überschusssmassen



Bürgerinformation zum Bau der B 38 OU Mörtenbach

Vorstellung der Baumaßnahmen

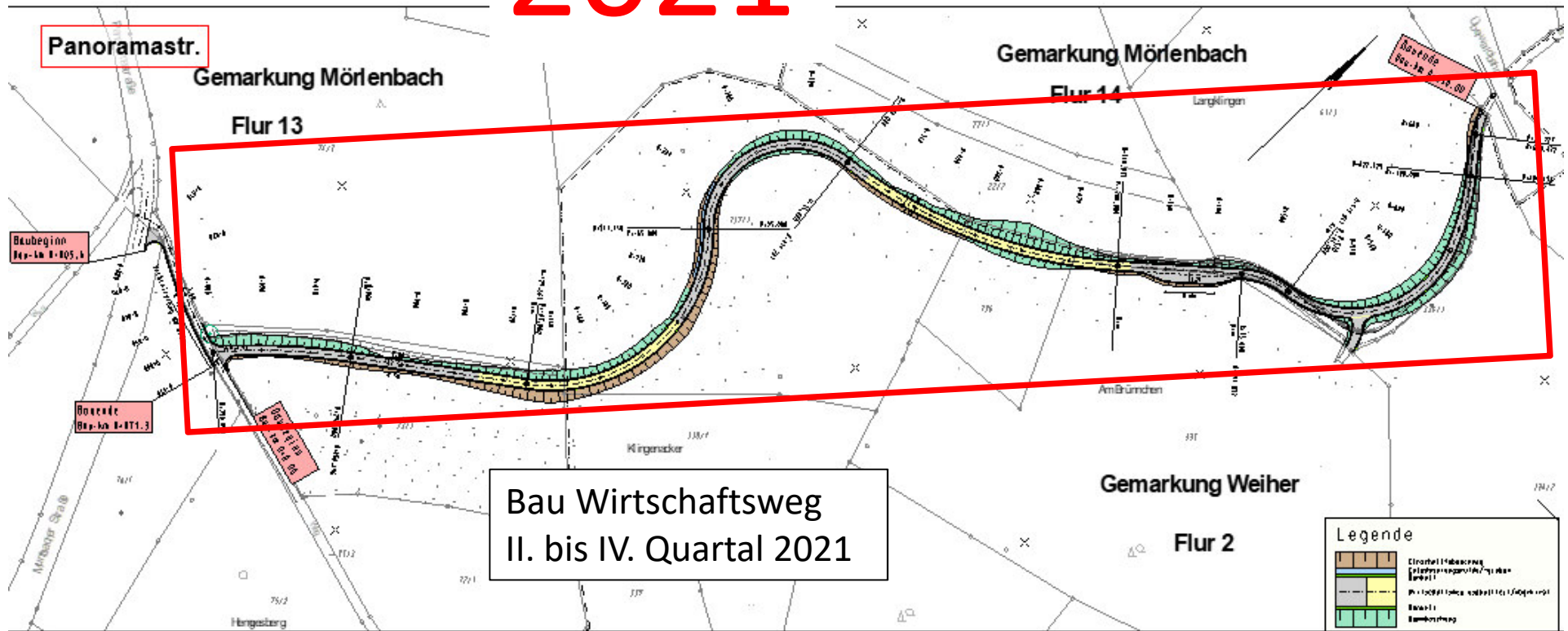
2021



Bürgerinformation zum Bau der B 38 OU Mörtenbach

Vorstellung der Baumaßnahmen

2021



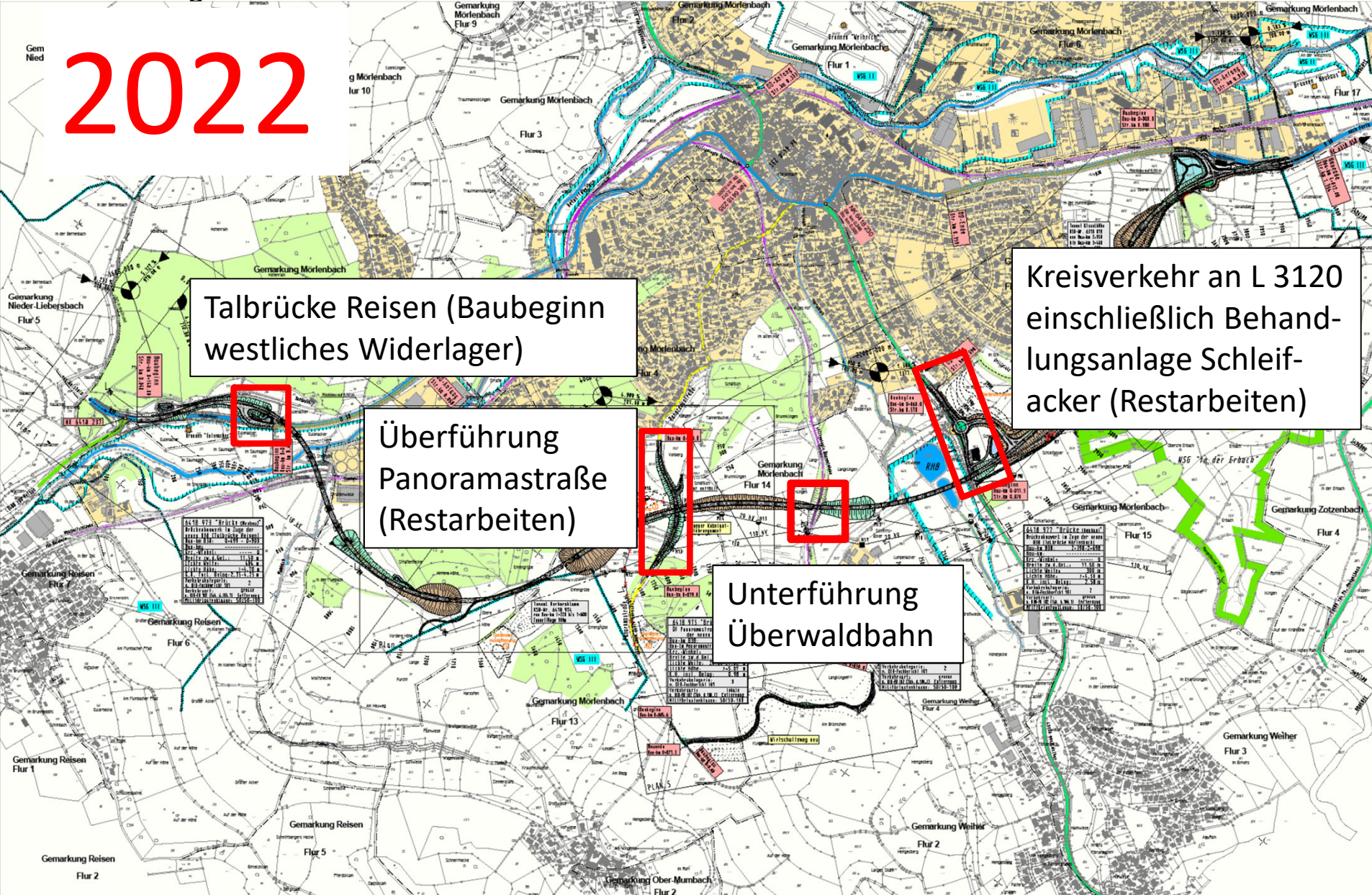
Lageplan 5



Bürgerinformation zum Bau der B 38 OU Mörlenbach

Vorstellung der Baumaßnahmen

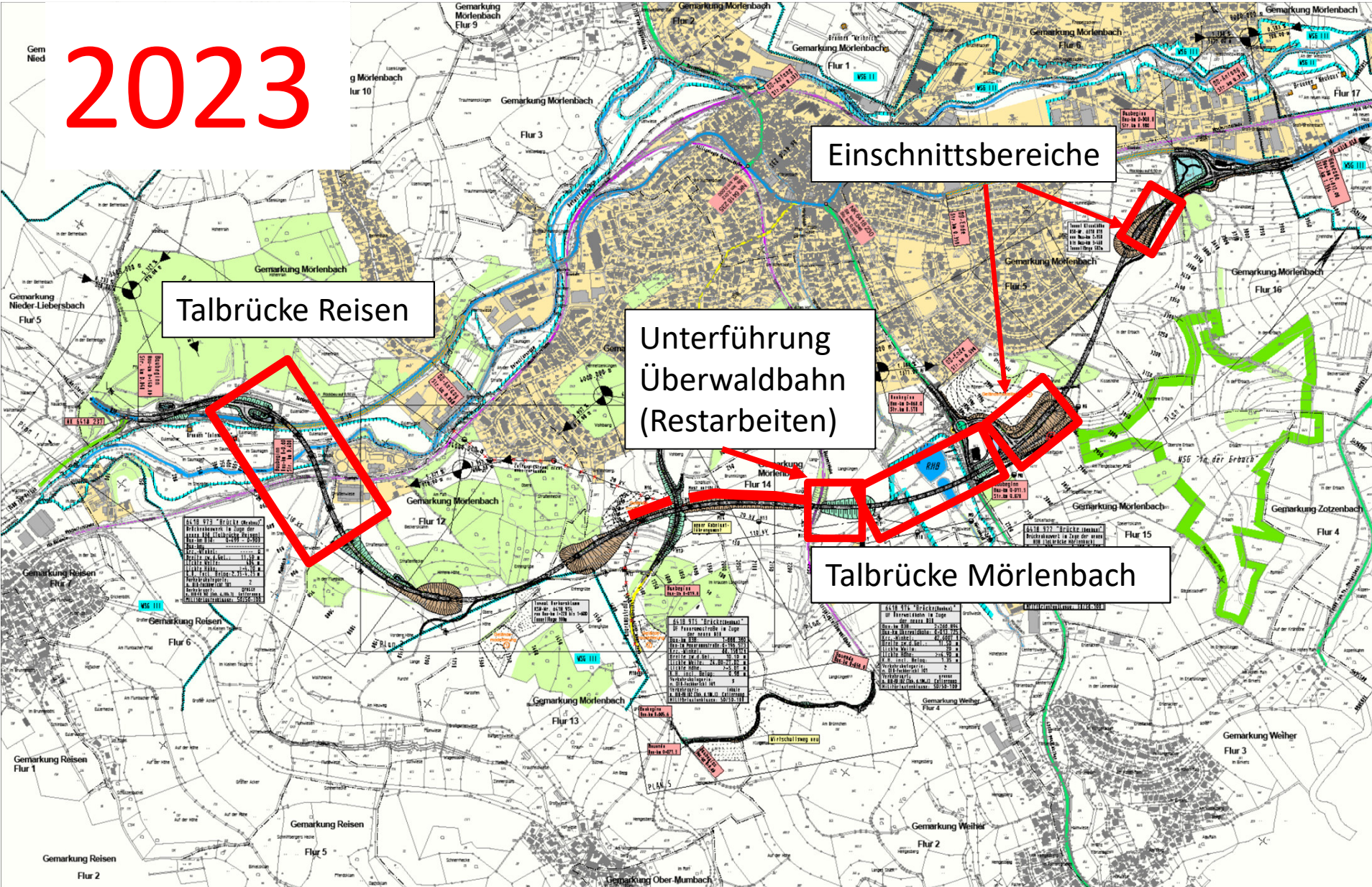
2022



Bürgerinformation zum Bau der B 38 OU Mörlenbach

Vorstellung der Baumaßnahmen

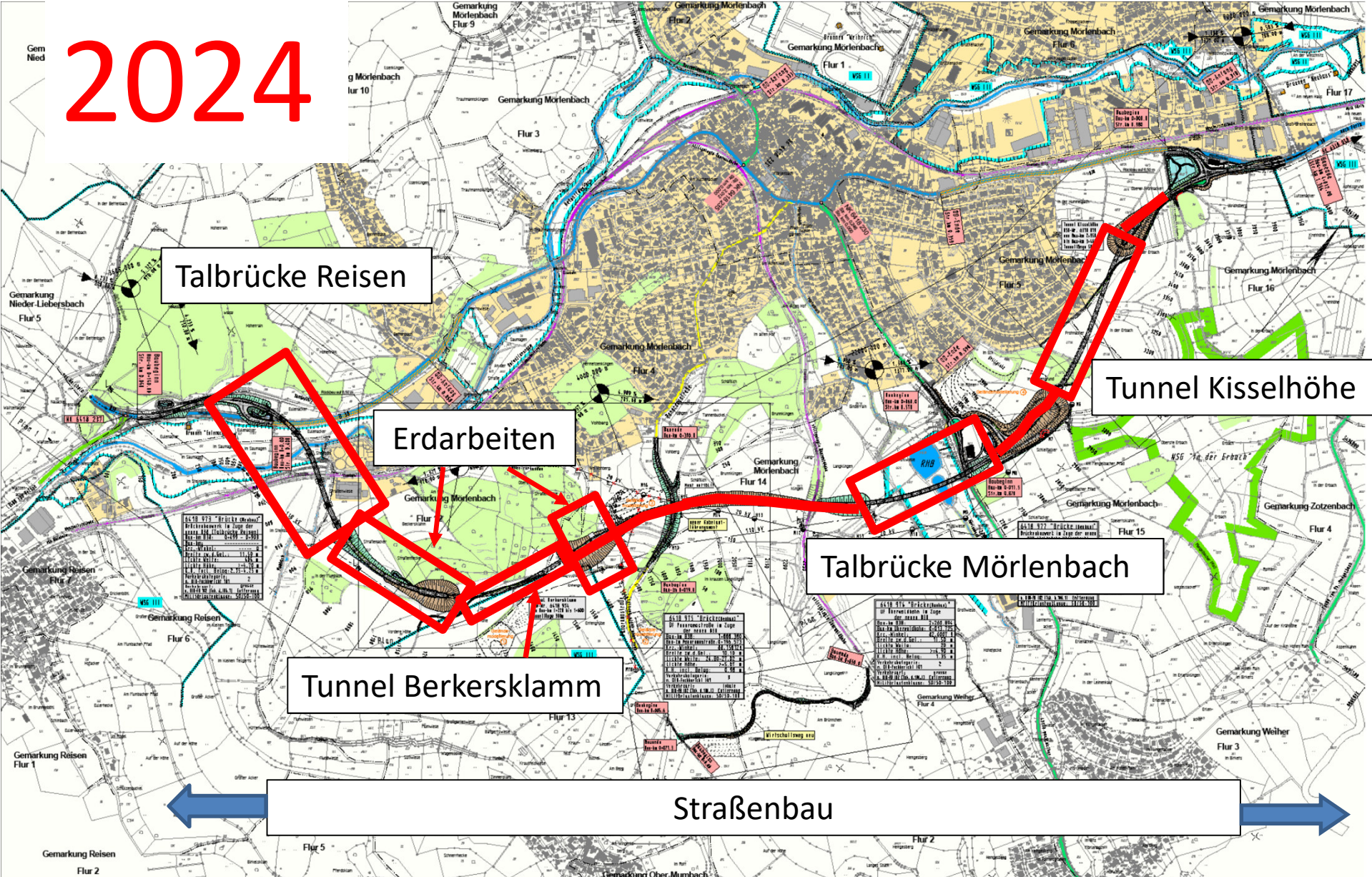
2023



Bürgerinformation zum Bau der B 38 OU Mörtenbach

Vorstellung der Baumaßnahmen

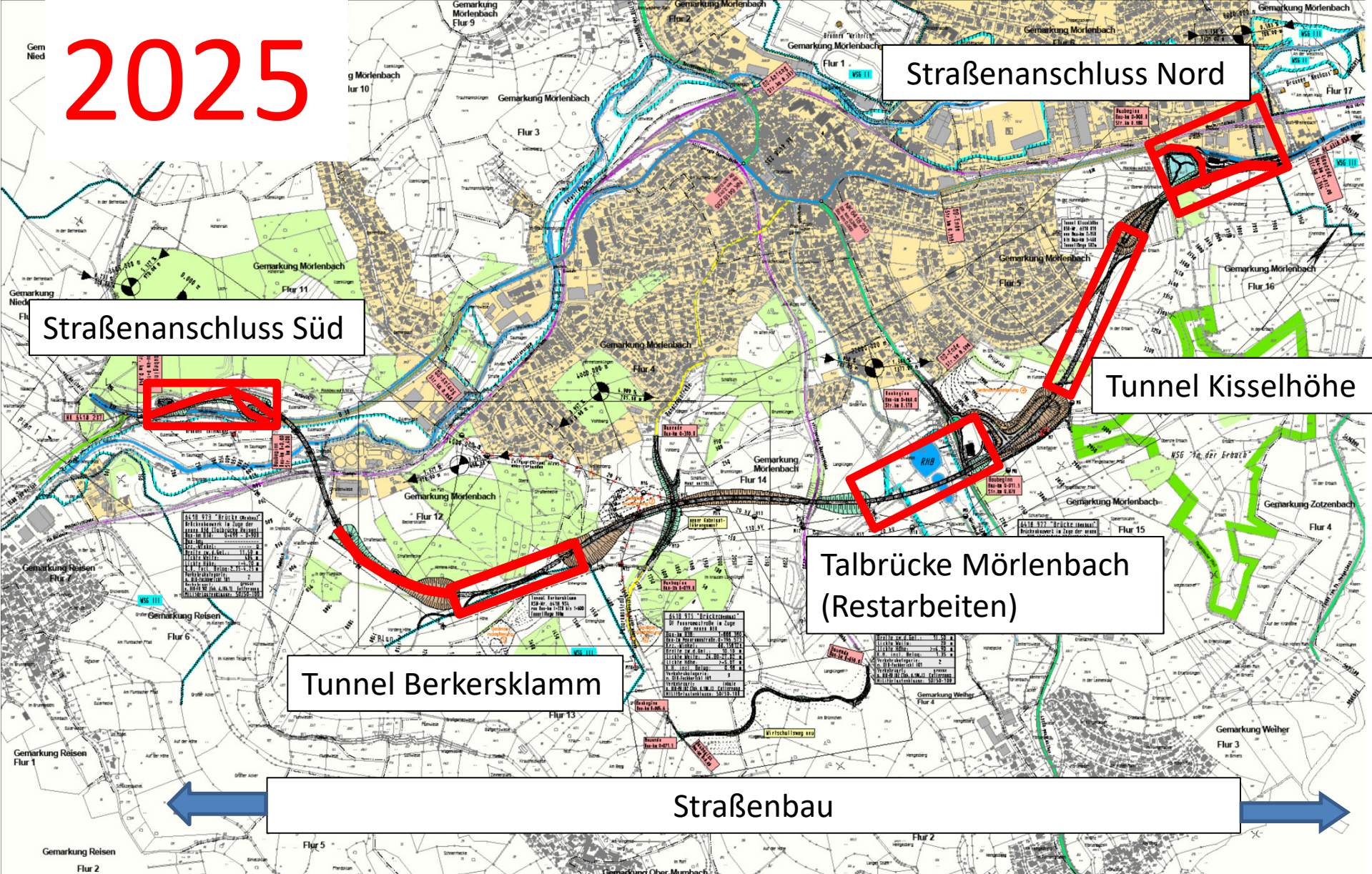
2024



Bürgerinformation zum Bau der B 38 OU Mörtenbach

Vorstellung der Baumaßnahmen

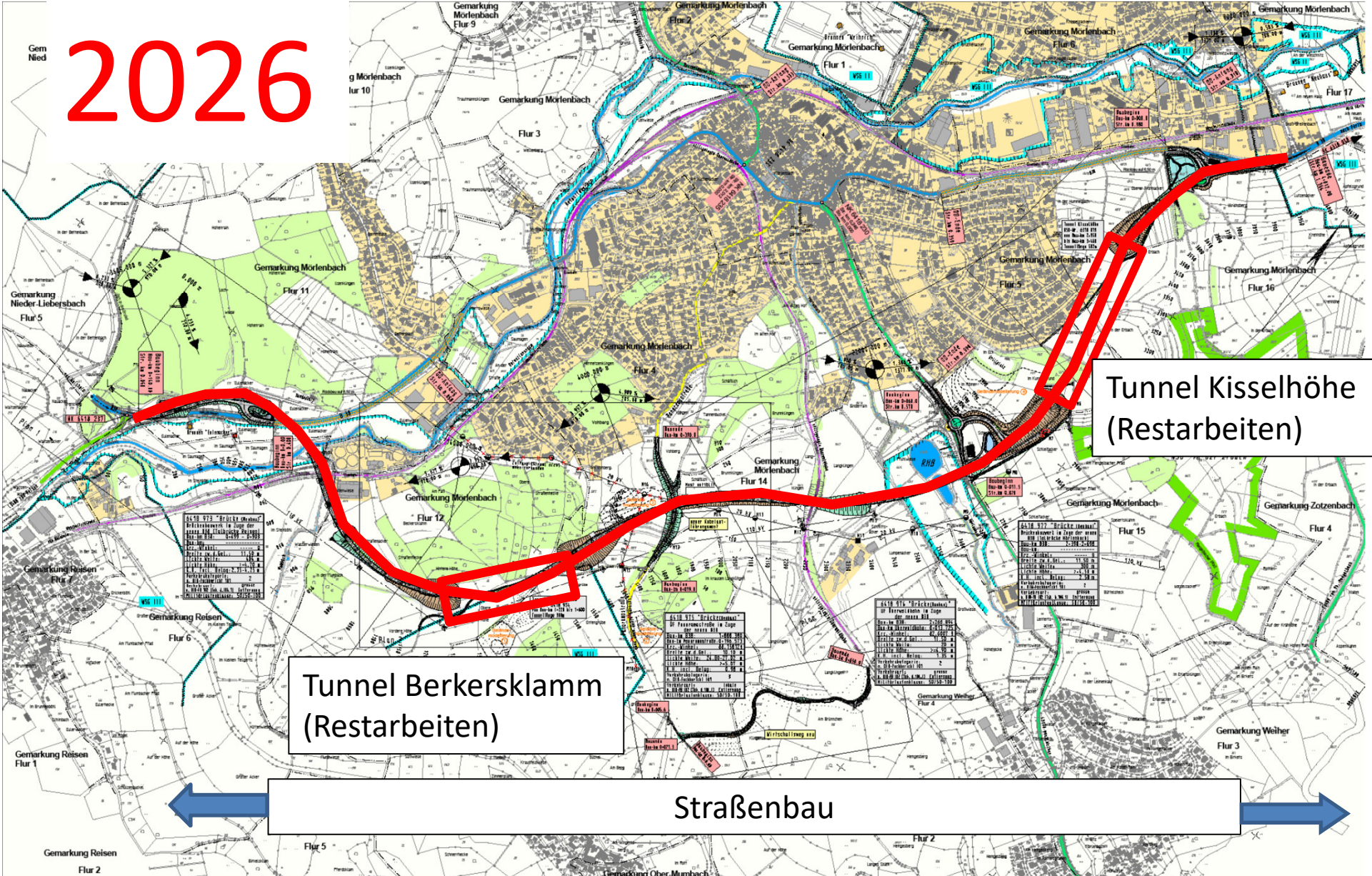
2025



Bürgerinformation zum Bau der B 38 OU Mörtenbach

Vorstellung der Baumaßnahmen

2026



Bürgerinformation zum Bau der B 38 OU Mörlenbach

Vorstellung der Baumaßnahmen

2027



Bürgerinformation zum Bau der B 38 OU Mörlenbach

Agenda

- Einleitung
- Vorstellung der Planung
- Naturschutzfachliche Vorabmaßnahmen
- Vorstellung der Baumaßnahmen
- **offene Fragen**
- Ansprechpartner, weitere Infos



Bürgerinformation zum Bau der B 38 OU Mörlenbach

■ offene Fragen ?



Bürgerinformation zum Bau der B 38 OU Mörlenbach

Agenda

- Einleitung
- Vorstellung der Planung
- Naturschutzfachliche Vorabmaßnahmen
- Vorstellung der Baumaßnahmen
- offene Fragen
- **Ansprechpartner, weitere Infos**



Bürgerinformation zum Bau der B 38 OU Mörlenbach

Ansprechpartner

■ Hessen Mobil:

Jochen Vogel, Pressesprecher

suedhessen@mobil.hessen.de

Arno Krämer, Baudezernent

■ Gemeinde Mörlenbach:

Rainer Mücke, Bau- und Grundstücksfragen

r.muecke@moerlenbach.de

Peter Berbner, Bau- und Grundstücksfragen

p.berbner@moerlenbach.de

Sebastian Hien, Fragen zur Verkehrsführung

s.hien@moerlenbach.de

■ Amt für Bodenmanagement:

Niels Kropp

niels.kropp@hvbg.hessen.de

Martin Bergmann

martin.bergmann@hvbg.hessen.de

Bürgerinformation zum Bau der B 38 OU Mörlenbach



Danke !

